



DEPARTEMENT DE L'YONNE

SECTEUR :

AUXERRE


DIRECTION
DEPARTEMENTALE
DE L'EQUIPEMENT
DE L'YONNE


PPR


PLAN DE PREVENTION DES RISQUES NATURELS PREVISIBLES


SERVICE
DE L'AMENAGEMENT
DE L'URBANISME ET
DE L'ENVIRONNEMENT


LEGENDE

 Aléa faible

 Aléa moyen

 Aléa fort

 Profil en travers avec la cote de la crue de référence



CARTE DES ALEAS

Partie nord

Rivière YONNE

Approuvé par arrêté préfectoral
n° 2002-0102 du 25 mars 2002

Echelle : 1/5000

